

План границ объекта

Республика Коми,  
Административное территориальное образование  
МО городской округ Ухта



Масштаб 1:4000

Используемые условные знаки и обозначения:









Условные обозначения представлены на листе 2

Подпись \_\_\_\_\_ Слободянюк И. А.

Дата 16 сентября 2021 г.

Место для оттиска печати (при наличии) лица, составившего описание местоположения границ объекта

Условные обозначения

	Характерная точка проектной границы публичного сервитута
	Надписи номеров характерных точек проектных границ публичного сервитута
	Проектная граница публичного сервитута
	Трасса проектируемого кабеля 10 кВ
	Существующая часть границы, имеющиеся в ЕГРН сведения о которой достаточны для определения ее местоположения
	Надписи кадастрового номера земельного участка
	Граница кадастрового квартала
	Обозначение кадастрового квартала

Текстовое описание местоположения границ объекта

Прохождение границы		Описание прохождения границы
от точки	до точки	
1	2	3
1	57	-
57	1	-